

Wetterdaten von Wittmund - Abens

Meßort: Abenser Hamrlich 16, 26409 Wittmund

Internet: <https://www.abens-wetter.de>

Höhe 3 m ü. NHN

ReH-Stations-Nr.: 1021

Monat : Mai

Jahr: 2026

Parameter	Angaben in	Wert	Abweichungen	Tag	Prozent	Normal
Temperatur:						
Monatsmittel	°C	12,8	0,2	X	X	12,6
absolutes Maximum	°C	30,0	X	29.	X	X
mittleres Maximum	°C	18,0	x	X	X	0,0
absolutes Minimum	°C	3,1	x	15.	X	X
mittleres Minimum	°C	7,8	x	X	X	0,0
absolutes Minimum am Boden (5 cm)	°C		X	00.	X	X
Besondere Tage:						
heiße Tage max. >= 30°C	Tage	1	x	X	X	0
Sommertage max. >= 25°C	Tage	4	x	X	X	0
Bodenfrost min. 5 cm < 0°C	Tage		x	X	X	x
Frosttage min. < 0°C	Tage	0	x	X	X	0
Eistage max. < 0°C	Tage	0	x	X	X	0
Bewölkung:						
Monatsmittel	Achtel		X	X	X	X
heitere Tage (Tagesdurchs. < 1,6/8)	Tage		X	X	X	X
trübe Tage (Tagesdurchs. > 6,4/8)	Tage		X	X	X	X
Zahl der Tage mit						
Regen >= 0,1 mm	Tage	11	X	X	X	X
Schneefall >= 0,1 mm	Tage	0	X	X	X	X
Schnee/Regen gemischt >= 0,1mm	Tage	0	X	X	X	X
Gewitter	Tage		X	X	X	X
Nebel	Tage		X	X	X	X
Wind >= 6 Bft	Tage	2	X	X	X	X
Sturm >= 8 Bft	Tage	0	X	X	X	X
Niederschlag:						
Monatsniederschlag	mm	35,4	-18,8	X	65	54,2
Tageshöchstniederschlag	mm	9,0	X	03.	X	X
Tage mit >= 0,1 mm	Tage	11	X	X	X	X
Tage mit >= 1,0 mm	Tage	9	X	X	X	X
Tage mit >= 5,0 mm	Tage	3	X	X	X	X
Tage mit >= 10,0 mm	Tage	0	X	X	X	X
Schnee:						
Tage mit geschlossener Schneedecke	Tage	0	X	X	X	X
maximale Schneehöhe	cm	0	X	#NV	X	X
Wind						
Höchste Windgeschwindigkeit	m/sec	12,1	X	11.	X	X
Höchste Windgeschwindigkeit	km/h	43,5	X	X	X	X
Höchste Windgeschwindigkeit	Knoten	23	X	X	X	X
übrige Werte						
Sonnenschein	Stunden	139,9	x	X	#DIV/0!	0
Mittel rel. Luftfeuchtigkeit	%	77,7	X	X	X	X
Mittel Luftdruck	hPa	1017,0	X	X	X	X

Witterungsbericht:

Meßort: 26409 Wittmund
 Ortsteil: Abens

Private Wetterstation:
Wittmund - Abens

Stationshöhe: 3 m ü. NN
 Straße: Abenser Hammrich

Monat : 5 Jahr: 2026

Datum	Temperatur °C					Temp.	Feuchte	Luftdruck	Niederschlag		Wind km/h			Solar
	Max	Min	Mittel	Max Zeit	Min Zeit	Abw.	Mittel (%)	Mittel (hPa)	Summe mm	ET mm	Mittel	Max	Zeit	Max Watt/qm
01.05.26	23,3	6,7	15,6	17:00	3:45	3,0	56	1026,8	0,0	4,8	5,8	30,6	16:15	715
02.05.26	24,9	10,0	16,7	13:15	6:30	4,1	62	1017,7	0,0	3,7	4,1	24,1	11:00	916
03.05.26	21,0	9,9	14,5	14:15	4:30	1,9	87	1011,3	9,0	2,2	2,6	33,8	16:30	719
04.05.26	13,7	7,3	10,7	21:45	3:15	-1,9	88	1013,6	0,0	1,3	3,4	27,4	15:00	568
05.05.26	11,8	7,0	9,4	8:15	6:15	-3,2	82	1012,7	0,0	1,8	7,4	25,7	13:45	540
06.05.26	13,0	6,6	10,0	3:00	3:45	-2,6	79	1010,6	0,0	2,6	9,8	35,4	12:00	475
07.05.26	15,1	4,5	10,0	14:00	5:45	-2,6	80	1016,0	0,0	3,8	3,8	25,7	13:45	772
08.05.26	17,1	4,9	11,2	15:15	4:30	-1,4	67	1020,3	0,0	4,2	4,7	27,4	15:00	677
09.05.26	17,0	4,2	11,6	15:00	5:45	-1,0	72	1020,3	0,0	2,8	4,2	25,7	13:45	977
10.05.26	13,2	5,6	10,8	1:30	3:15	-1,8	78	1015,1	0,0	3,2	6,5	33,8	16:30	868
11.05.26	12,0	4,6	7,4	4:00	23:30	-5,2	76	1004,0	1,6	2,3	5,3	43,5	15:00	1014
12.05.26	10,8	4,9	8,0	6:00	4:30	-4,6	79	1007,4	6,2	1,9	7,8	41,8	3:45	958
13.05.26	12,5	5,4	8,6	2:00	7:00	-4,0	82	1000,8	2,2	1,8	3,2	22,5	11:15	954
14.05.26	12,1	4,5	8,4	2:45	5:45	-4,2	77	997,4	0,0	3,0	3,9	29,0	12:45	956
15.05.26	12,3	3,1	7,6	8:30	3:15	-5,0	84	1001,0	1,4	2,2	3,4	29,0	12:45	976
16.05.26	13,5	5,6	8,5	0:45	3:15	-4,1	81	1006,1	7,2	2,2	5,1	35,4	12:00	960
17.05.26	14,9	4,3	10,0	21:00	0:45	-2,6	84	1011,7	0,4	1,7	4,4	27,4	15:00	645
18.05.26	15,0	9,4	11,6	0:00	7:45	-1,0	87	1013,5	4,2	1,6	2,6	19,3	9:30	598
19.05.26	18,8	5,6	12,5	11:00	3:15	-0,1	79	1016,3	1,8	3,2	3,6	24,1	11:00	893
20.05.26	17,8	11,8	13,9	21:30	8:30	1,3	86	1017,7	1,2	1,8	4,1	24,1	11:00	921
21.05.26	19,3	11,8	15,4	11:15	8:30	2,8	81	1026,1	0,0	2,6	3,0	24,1	11:00	925
22.05.26	22,6	11,7	17,0	14:30	22:45	4,4	80	1028,8	0,0	3,4	2,3	16,1	9:00	856
23.05.26	28,1	13,5	19,9	14:30	19:30	7,3	74	1027,2	0,0	4,4	2,9	24,1	11:00	810
24.05.26	19,7	11,8	15,9	17:15	8:30	3,3	77	1031,6	0,0	4,4	2,5	17,7	9:45	814
25.05.26	25,2	9,9	18,2	14:30	4:30	5,6	72	1032,9	0,0	4,8	1,7	17,7	9:45	749
26.05.26	28,9	13,1	19,9	15:45	21:45	7,3	72	1028,2	0,0	5,2	3,5	29,0	12:45	724
27.05.26	15,2	9,3	12,8	9:30	0:45	0,2	78	1028,2	0,0	4,3	4,4	25,7	13:45	896
28.05.26	17,2	6,0	12,2	10:00	3:30	-0,4	78	1027,1	0,0	4,5	2,7	17,7	9:45	763
29.05.26	30,0	9,3	17,2	15:30	0:45	4,6	73	1022,0	0,2	4,0	3,8	33,8	16:30	789
30.05.26	21,2	11,2	16,1	10:45	4:30	3,5	80	1020,6	0,0	4,6	3,6	20,9	10:15	795
31.05.26	20,5	7,5	14,7	19:30	22:00	2,1	79	1014,6	0,0	4,4	2,8	20,9	10:15	937

1. Dek.	24,9	4,2	12,0			75,1	1016,4	9,0	30,4		35,4	977,0
2. Dek.	18,8	3,1	9,6			81,4	1007,6	26,2	21,7		43,5	####
3. Dek.	30,0	6,0	16,3			76,8	1026,1	0,2	46,5		33,8	937,0

Summen / Mittel / Abweichungen:

Monatsmittel Temp.	:	12,8	Abw.:	0,2								
Max Tagesmittel	:	19,9	am	26.	Min Tagesmittel	7,4	am	11.				
Temperaturmaximum	:	30,0	am	29.	Mittel Max Temp.	18,0						
Temperaturminimum	:	3,1	am	15.	Mittel Min Temp.	7,8						
Summe Verdunstung	:	98,6										
Gesamt Niederschlag	:	35,4	=	65%	Max. Niederschlag	9,0	am	03.				
Max Solarstrahlung	:	1014,0	W/qm	=	11.	Max UV Index	6,8	am	22.			
Summe Sonnenschein		139,9										
Mittel Luftdruck	:	1017,0										
Max Luftdruck	:	1034,2	am	25.	Min Luftdruck	995,8	am	14.				
Mittel Luftfeuchte	:	77,7										
Max Luftfeuchte	:	94,4	am	19.	Min Luftfeuchte	28,6	am	02.				
Max Wind km/h	:	43,5	am	11.	entspricht Windstärke :			6	Bft.			

Sommertage (Max Tx > 25).....	4	Windstärketage 6(> 37 Km/h)	2
Heiße Tage (Max Tx > 30)	1	Windstärketage 8(> 62 Km/h)	0
Frosttage (Min Tn < 0)	0	Windstärketage 10(> 88 Km/h)	0
Eistage (Max Tx < 0)	0		
Tage mit Niederschlag	11	Tage mit Niederschlag > 1 mm	9

Meßort: 26409 Wittmund
 Ortsteil: Abens

Private Wetterstation:
 Wittmund - Abens

Stationshöhe: 3 m ü. NN
 Straße: Abenser Hammrich

Monat: 5 2026

UV	Luftdruck		Luftfeuchte		RR	Sonne	Hellmann	Schnee	Schnee Regen	Schnee cm	Bemerkungen	Tag
Max Index	Max hPa	Min hPa	Max %	Min %	Max Rate	Stunden	mm					
4,6	1029,9	1021,9	84	33	0,0	9,7						01.
5,1	1021,9	1014,9	88	29	0,0	4,4						02.
4,0	1015,6	1007,6	92	74	62,0	1,0						03.
2,4	1015,2	1010,5	93	82	0,0	0,3						04.
3,2	1015,2	1011,0	89	72	0,0	0,0						05.
3,1	1012,6	1009,2	89	64	0,0	1,4						06.
4,9	1018,9	1012,6	93	62	0,0	9,7						07.
4,6	1021,5	1018,9	92	34	0,0	9,2						08.
5,7	1021,8	1018,0	89	50	0,0	2,9						09.
4,8	1018,3	1011,2	86	70	0,0	5,3						10.
5,2	1011,3	1000,2	90	61	9,8	2,1						11.
4,7	1010,5	1001,0	90	64	11,4	1,0						12.
5,0	1005,4	997,7	91	61	3,0	1,4						13.
5,0	999,8	995,8	92	60	0,0	4,9						14.
5,4	1003,4	999,4	91	68	4,0	2,3						15.
5,3	1010,6	1003,2	92	59	8,4	2,2						16.
4,7	1013,3	1010,4	91	75	0,2	0,4						17.
3,7	1016,3	1011,8	92	72	2,4	0,1						18.
5,8	1017,3	1015,3	94	56	1,2	3,9						19.
6,0	1023,3	1014,5	92	72	0,2	0,2						20.
5,7	1028,3	1023,3	91	67	0,0	1,2						21.
6,8	1029,8	1028,0	89	63	0,0	3,9						22.
5,7	1028,3	1026,2	90	49	0,0	6,8						23.
6,4	1033,5	1027,7	92	62	0,0	9,0						24.
6,3	1034,2	1031,7	91	48	0,0	12,6						25.
5,9	1031,7	1025,3	90	39	0,0	11,6						26.
6,0	1029,6	1026,4	87	69	0,0	6,5						27.
5,7	1028,5	1025,2	91	61	0,0	6,9						28.
5,7	1025,4	1019,1	90	48	0,2	4,1						29.
6,0	1021,8	1017,6	92	66	0,0	7,9						30.
5,7	1017,7	1013,0	92	57	0,0	7,2						31.

5,7 1029,9 1007,6 93 29 62,0 43,9 0,0
 6,0 1023,3 995,8 94 56 11,4 18,5 0,0
 6,8 1034,2 1013,0 92 39 0,2 77,6 0,0

Langjährige Werte seit 1955			
Temperatur		Niederschlaag	
kältester Monat		nassester Monat :	158,2 mm 1981
wärmster Monat		trockenster Monat :	5,8 mm 2025
kälteste Nacht		nässester Tag :	
wärmster Tag		höchste Schneedecke:	
Max Sonne		Min Sonne :	

Wetter-Monatsdiagramm:

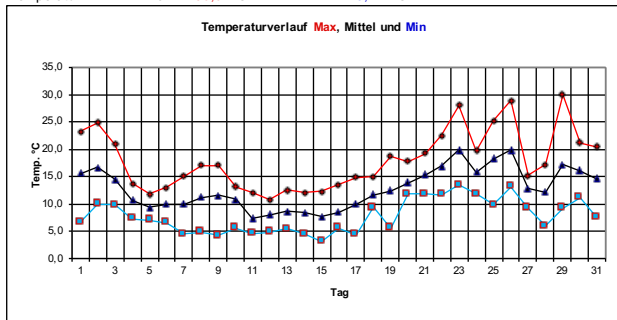
Wittmund - Abens

Mai

2026



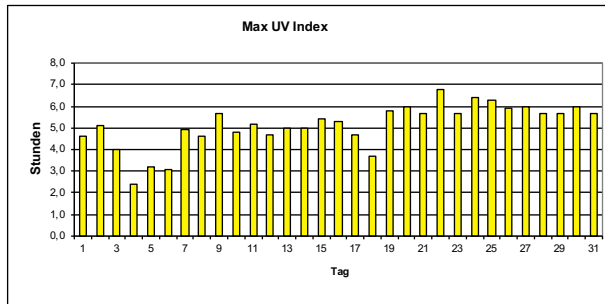
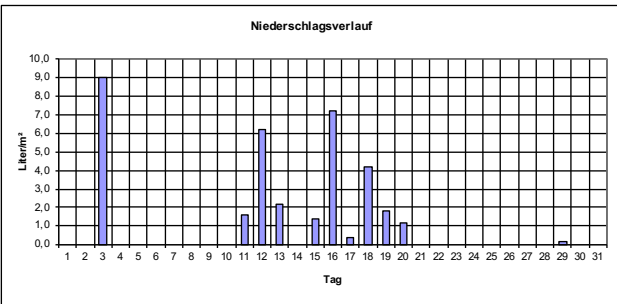
Temperatur: Max: 30,0 °C Min: 3,1 °C



Monatswerte

(mit Abweichung/Prozent vom langjährigen Mittelwert*)
 * Mittelwerte der Jahre 1971-2000

Mittel Temperatur:	12,8 °C	Abweichung:	0,2 K
Max Solar	#### h	Max UV	7 %
Niederschlagshöhe:	35,4 Liter/m²	entspricht:	65 %
Tage mit Bodenfrost:	0	Tage mit Frost:	0
Tage mit Gewitter:	###	Tage mit Dauerfrost:	0
Tage mit Sturm:	0	Sommertage (>25°C):	4
Tage mit Schneedecke:	0	Heißetage (>30°C):	1
Tage mit Nebel:	###	mittleres Maximum:	18,0 °C
Tage mit Niederschlag:	11	mittleres Minimum:	7,8 °C
Höchste Windböe :	44 Km/h	entspricht Windstärke:	6 Bft. am: 11.
Mittel Luftdruck :	1017 hPa	Mittel Luftfeuchte :	78 %



Monat : Mai 2026

