

Wetterdaten von Wittmund - Abens

Meßort: Abenser Hamrlich 16, 26409 Wittmund

Internet: <https://www.abens-wetter.de>

Höhe 3 m ü. NHN

ReH-Stations-Nr.: 1021

Monat : März

Jahr: 2026

Parameter	Angaben in	Wert	Abweichungen	Tag	Prozent	Normal
Temperatur:						
Monatsmittel	°C	6,8	1,4	X	X	5,4
absolutes Maximum	°C	17,6	X	06.	X	X
mittleres Maximum	°C	11,6	x	X	X	0,0
absolutes Minimum	°C	-0,9	x	15.	X	X
mittleres Minimum	°C	2,5	x	X	X	0,0
absolutes Minimum am Boden (5 cm)	°C		X	00.	X	X
Besondere Tage:						
heiße Tage max. >= 30°C	Tage	0	x	X	X	0
Sommertage max. >= 25°C	Tage	0	x	X	X	0
Bodenfrost min. 5 cm < 0°C	Tage		x	X	X	x
Frosttage min. < 0°C	Tage	2	x	X	X	0
Eistage max. < 0°C	Tage	0	x	X	X	0
Bewölkung:						
Monatsmittel	Achtel		X	X	X	X
heitere Tage (Tagesdurchs. < 1,6/8)	Tage		X	X	X	X
trübe Tage (Tagesdurchs. > 6,4/8)	Tage		X	X	X	X
Zahl der Tage mit						
Regen >= 0,1 mm	Tage	15	X	X	X	X
Schneefall >= 0,1 mm	Tage	0	X	X	X	X
Schnee/Regen gemischt >= 0,1mm	Tage	0	X	X	X	X
Gewitter	Tage		X	X	X	X
Nebel	Tage		X	X	X	X
Wind >= 6 Bft	Tage	8	X	X	X	X
Sturm >= 8 Bft	Tage	0	X	X	X	X
Niederschlag:						
Monatsniederschlag	mm	50,0	-5,4	X	90	55,4
Tageshöchstniederschlag	mm	12,2	X	30.	X	X
Tage mit >= 0,1 mm	Tage	15	X	X	X	X
Tage mit >= 1,0 mm	Tage	11	X	X	X	X
Tage mit >= 5,0 mm	Tage	4	X	X	X	X
Tage mit >= 10,0 mm	Tage	1	X	X	X	X
Schnee:						
Tage mit geschlossener Schneedecke	Tage	0	X	X	X	X
maximale Schneehöhe	cm	0	X	#NV	X	X
Wind						
Höchste Windgeschwindigkeit	m/sec	15,6	X	25.	X	X
Höchste Windgeschwindigkeit	km/h	56,3	X	X	X	X
Höchste Windgeschwindigkeit	Knoten	30	X	X	X	X
übrige Werte						
Sonnenschein	Stunden	136,3	x	X	#DIV/0!	0
Mittel rel. Luftfeuchtigkeit	%	82,1	X	X	X	X
Mittel Luftdruck	hPa	1018,1	X	X	X	X

Witterungsbericht:

Meßort: 26409 Wittmund
 Ortsteil: Abens

Private Wetterstation:
Wittmund - Abens

Stationshöhe: 3 m ü. NN
 Straße: Abenser Hammrich

Monat : 3 Jahr: 2026

Datum	Temperatur °C					Temp. Abw.	Feuchte Mittel (%)	Luftdruck Mittel (hPa)	Niederschlag		Wind km/h			Solar Max Watt/qm
	Max	Min	Mittel	Max Zeit	Min Zeit				Summe mm	ET mm	Mittel	Max	Zeit	
01.03.26	12,4	3,5	8,0	15:00	4:15	2,6	80	1020,7	0,0	1,3	6,8	37,0	0:15	547
02.03.26	15,4	6,5	10,8	14:00	7:30	5,4	71	1021,1	0,0	1,6	4,6	29,0	14:30	464
03.03.26	12,6	2,2	6,9	12:00	23:45	1,5	81	1026,3	0,0	1,5	4,8	24,1	12:15	411
04.03.26	11,0	0,1	5,1	15:45	6:00	-0,3	80	1029,1	0,0	1,5	3,7	22,5	0:30	445
05.03.26	16,6	2,0	8,6	14:45	7:30	3,2	76	1022,8	0,0	1,8	4,7	24,1	12:15	441
06.03.26	17,6	4,2	9,7	14:45	6:15	4,3	75	1022,1	0,0	1,8	2,0	16,1	3:15	461
07.03.26	10,0	4,4	6,3	9:45	2:30	0,9	89	1026,0	0,0	1,0	3,0	16,1	3:15	461
08.03.26	15,7	4,3	8,3	13:00	2:45	2,9	86	1025,7	4,0	1,5	3,9	19,3	12:00	411
09.03.26	16,3	2,2	8,1	13:45	23:45	2,7	83	1020,3	0,0	1,7	1,4	11,3	2:45	429
10.03.26	16,4	0,5	7,7	14:00	6:15	2,3	88	1015,7	1,2	1,4	2,2	19,3	12:00	578
11.03.26	11,4	4,4	8,5	19:15	2:30	3,1	90	1010,5	6,8	0,7	8,0	35,4	0:00	320
12.03.26	11,6	3,3	7,5	17:30	22:30	2,1	81	1014,7	0,2	1,5	10,1	45,1	16:15	512
13.03.26	10,3	4,0	7,6	13:15	23:15	2,2	82	1002,2	3,2	0,6	11,9	51,5	5:30	190
14.03.26	6,0	1,8	4,2	9:15	4:15	-1,2	91	1002,2	3,8	0,5	1,5	12,9	2:30	169
15.03.26	10,4	-0,9	4,8	20:30	5:45	-0,6	84	1012,1	0,2	1,5	4,8	38,6	13:30	668
16.03.26	9,3	2,4	5,8	22:30	0:30	0,4	82	1011,3	5,8	1,4	8,3	33,8	15:30	694
17.03.26	10,6	2,5	7,4	18:15	23:30	2,0	88	1020,2	0,2	0,7	5,4	22,5	0:30	251
18.03.26	15,1	5,6	10,1	16:15	9:15	4,7	68	1027,3	0,0	2,5	5,3	25,7	1:30	540
19.03.26	13,7	0,8	7,2	12:00	5:30	1,8	78	1027,5	0,0	2,1	2,7	19,3	12:00	548
20.03.26	5,6	1,8	3,5	9:00	4:15	-1,9	91	1023,9	0,0	0,9	5,1	20,9	10:15	367
21.03.26	8,6	1,8	3,8	23:00	4:15	-1,6	92	1021,3	0,0	0,8	4,7	22,5	0:30	587
22.03.26	14,1	0,7	6,9	12:45	5:30	1,5	79	1018,9	0,2	2,3	4,5	22,5	0:30	531
23.03.26	10,8	1,1	4,8	13:30	8:15	-0,6	88	1019,0	0,0	1,6	2,4	16,1	3:15	494
24.03.26	12,2	2,6	8,9	14:30	23:15	3,5	80	1011,7	0,0	0,8	5,1	38,6	13:30	207
25.03.26	11,3	3,7	7,3	13:45	4:00	1,9	80	997,9	6,8	1,6	13,6	56,3	4:30	745
26.03.26	6,4	1,3	3,6	9:30	4:45	-1,8	80	1012,4	1,6	1,7	9,6	49,9	7:45	779
27.03.26	10,4	-0,4	5,3	20:30	4:30	-0,1	76	1019,7	0,0	1,5	5,1	37,0	0:15	728
28.03.26	8,7	2,7	6,1	10:30	0:45	0,7	83	1017,2	1,4	1,4	6,8	33,8	15:30	663
29.03.26	10,9	0,4	6,3	18:00	6:45	0,9	76	1022,8	2,4	1,8	6,1	48,3	7:30	745
30.03.26	8,7	3,8	5,9	10:30	5:30	0,5	84	1013,4	12,2	1,6	11,7	48,3	7:30	886
31.03.26	9,8	4,7	6,9	2:30	8:30	1,5	83	1025,0	0,0	2,1	9,7	37,0	0:15	759

1. Dek.	17,6	0,1	8,0			81,1	1023,0	5,2	15,0		37,0	578,0
2. Dek.	15,1	-0,9	6,7			83,2	1015,2	20,2	12,3		51,5	694,0
3. Dek.	14,1	-0,4	6,0			82,0	1016,3	24,6	17,0		56,3	886,0

Summen / Mittel / Abweichungen:

Monatsmittel Temp.	:	6,8	Abw.:	1,4								
Max Tagesmittel	:	10,8	am	02.	Min Tagesmittel	3,5	am	20.				
Temperaturmaximum	:	17,6	am	06.	Mittel Max Temp.	11,6						
Temperaturminimum	:	-0,9	am	15.	Mittel Min Temp.	2,5						
Summe Verdunstung	:	44,4										
Gesamt Niederschlag	:	50,0	=	90%	Max. Niederschlag	12,2	am	30.				
Max Solarstrahlung	:	886,0	W/qm	=	30.	Max UV Index	3,7	am	31.			
Summe Sonnenschein		136,3										
Mittel Luftdruck	:	1018,1										
Max Luftdruck	:	1030,6	am	04.	Min Luftdruck	990,1	am	25.				
Mittel Luftfeuchte	:	82,1										
Max Luftfeuchte	:	95,3	am	21.	Min Luftfeuchte	39,9	am	18.				
Max Wind km/h	:	56,3	am	25.	entspricht Windstärke :	7	Bft.					

Sommertage (Max Tx > 25).....	0	Windstärketage 6(> 37 Km/h)	8
Heiße Tage (Max Tx > 30)	0	Windstärketage 8(> 62 Km/h)	0
Frosttage (Min Tn < 0)	2	Windstärketage 10(> 88 Km/h)	0
Eistage (Max Tx < 0)	0		
Tage mit Niederschlag	15	Tage mit Niederschlag > 1 mm	11

Meßort: 26409 Wittmund
 Ortsteil: Abens

Private Wetterstation:
 Wittmund - Abens

Stationshöhe: 3 m ü. NN
 Straße: Abenser Hammrich

Monat: 3 2026

UV	Luftdruck		Luftfeuchte		RR	Sonne	Hellmann	Schnee	Schnee Regen	Schnee cm	Bemerkungen	Tag
Max Index	Max hPa	Min hPa	Max %	Min %	Max Rate	Stunden	mm					
1,8	1021,9	1018,8	90	66	0,0	6,2						01.
1,9	1022,6	1019,7	83	56	0,0	6,4						02.
1,8	1030,4	1022,5	89	73	0,0	7,4						03.
1,8	1030,6	1026,5	93	62	0,0	7,2						04.
2,0	1026,6	1019,9	87	54	0,0	7,1						05.
2,1	1024,1	1020,9	90	47	0,0	7,6						06.
1,7	1027,9	1024,0	92	84	0,0	0,3						07.
1,6	1028,0	1023,4	94	64	4,6	6,4						08.
1,9	1023,4	1018,3	92	60	0,0	7,8						09.
2,2	1018,3	1013,6	95	72	6,4	4,2						10.
1,4	1015,2	1006,9	93	84	14,4	0,0						11.
2,1	1017,7	1008,4	92	69	0,2	5,2						12.
0,9	1008,5	999,4	90	72	5,0	0,0						13.
0,7	1008,7	998,8	93	88	5,4	0,9						14.
2,4	1014,5	1008,1	95	68	0,2	6,3						15.
2,3	1018,3	1004,4	91	65	3,0	4,3						16.
1,2	1023,4	1017,9	92	83	0,2	0,0						17.
2,6	1029,7	1023,3	88	40	0,0	8,6						18.
2,8	1029,5	1025,1	90	56	0,0	7,9						19.
1,9	1025,6	1022,2	94	86	0,0	0,0						20.
2,0	1022,3	1020,2	95	81	0,0	2,1						21.
2,5	1020,9	1016,9	94	56	0,2	8,7						22.
2,2	1020,3	1016,8	94	72	0,0	3,8						23.
1,4	1019,1	999,8	95	63	0,0	0,1						24.
2,8	1005,5	990,1	89	67	18,2	3,5						25.
2,7	1018,4	1005,5	90	59	1,6	5,3						26.
3,3	1022,0	1015,8	91	62	0,0	3,1						27.
2,6	1022,7	1013,5	93	68	2,4	2,4						28.
3,2	1027,0	1012,1	92	55	3,8	3,2						29.
3,2	1021,1	1007,6	90	75	17,6	4,6						30.
3,7	1027,9	1020,9	90	74	0,2	6,0						31.

2,2 1030,6 1013,6 95 47 6,4 60,5 0,0
 2,8 1029,7 998,8 95 40 14,4 33,1 0,0
 3,7 1027,9 990,1 95 55 18,2 42,8 0,0

Langjährige Werte seit 1955			
Temperatur		Niederschlaag	
kältester Monat		nassester Monat :	158,2 mm 1981
wärmster Monat		trockenster Monat :	5,8 mm 2025
kälteste Nacht		nässester Tag :	
wärmster Tag		höchste Schneedecke:	
Max Sonne		Min Sonne :	

Wetter-Monatsdiagramm:

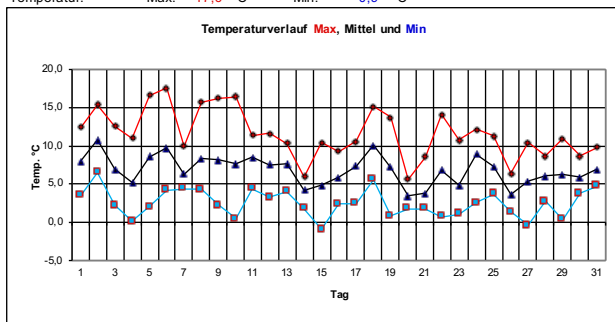
Wittmund - Abens

März

2026




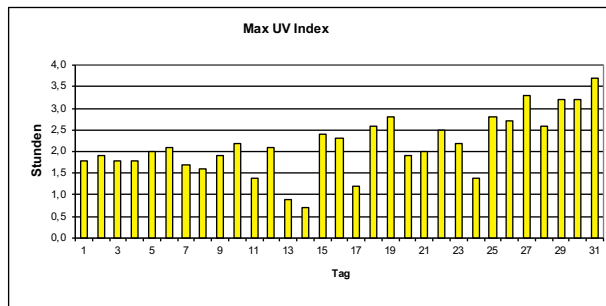
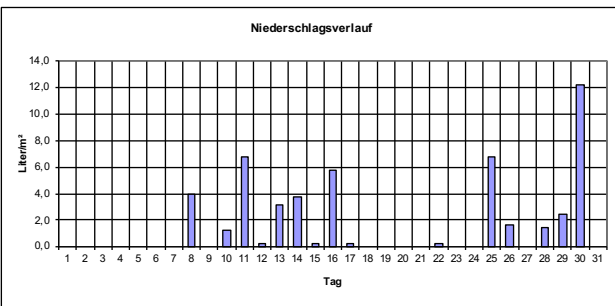
Temperatur: Max: 17,6 °C Min: -0,9 °C



Monatswerte

(mit Abweichung/Prozent vom langjährigen Mittelwert*)
 * Mittelwerte der Jahre 1971-2000

Mittel Temperatur:	6,8 °C	Abweichung:	1,4 K
Max Solar	886,0 h	Max UV	4 %
Niederschlagshöhe:	50,0 Liter/m²	entspricht:	90 %
Tage mit Bodenfrost:	0	Tage mit Frost:	2
Tage mit Gewitter:	###	Tage mit Dauerfrost:	0
Tage mit Sturm:	0	Sommertage (>25°C):	0
Tage mit Schneedecke:	0	Heißetage (>30°C):	0
Tage mit Nebel:	###	mittleres Maximum:	11,6 °C
Tage mit Niederschlag:	15	mittleres Minimum:	2,5 °C
Höchste Windböe :	56 Km/h	entspricht Windstärke:	7 Bft. am: 25.
Mittel Luftdruck :	1018 hPa	Mittel Luftfeuchte :	82 %



Monat : März 2026

