

Wetterdaten von Wittmund - Abens

Meßort: Abenser Hamrlich 16, 26409 Wittmund

Internet: <https://www.abens-wetter.de>

Höhe 3 m ü. NHN

ReH-Stations-Nr.: 1021

Monat: Januar

Jahr: 2026

Parameter	Angaben in	Wert	Abweichungen	Tag	Prozent	Normal
Temperatur:						
Monatsmittel	°C	0,3	-2,9	X	X	3,2
absolutes Maximum	°C	10,1	X	16.	X	X
mittleres Maximum	°C	2,2	x	X	X	0,0
absolutes Minimum	°C	-12,7	x	11.	X	X
mittleres Minimum	°C	-1,7	x	X	X	0,0
absolutes Minimum am Boden (5 cm)	°C		X	00.	X	X
Besondere Tage:						
heiße Tage max. >= 30°C	Tage	0	x	X	X	0
Sommertage max. >= 25°C	Tage	0	x	X	X	0
Bodenfrost min. 5 cm < 0°C	Tage		x	X	X	x
Frosttage min. < 0°C	Tage	23	x	X	X	0
Eistage max. < 0°C	Tage	8	x	X	X	0
Bewölkung:						
Monatsmittel	Achtel		X	X	X	X
heitere Tage (Tagesdurchs. < 1,6/8)	Tage		X	X	X	X
trübe Tage (Tagesdurchs. > 6,4/8)	Tage		X	X	X	X
Zahl der Tage mit						
Regen >= 0,1 mm	Tage	7	X	X	X	X
Schneefall >= 0,1 mm	Tage	12	X	X	X	X
Schnee/Regen gemischt >= 0,1mm	Tage	2	X	X	X	X
Gewitter	Tage		X	X	X	X
Nebel	Tage		X	X	X	X
Wind >= 6 Bft	Tage	11	X	X	X	X
Sturm >= 8 Bft	Tage	0	X	X	X	X
Niederschlag:						
Monatsniederschlag	mm	65,8	-11,6	X	85	77,4
Tageshöchstniederschlag	mm	10,0	X	09.	X	X
Tage mit >= 0,1 mm	Tage	21	X	X	X	X
Tage mit >= 1,0 mm	Tage	15	X	X	X	X
Tage mit >= 5,0 mm	Tage	6	X	X	X	X
Tage mit >= 10,0 mm	Tage	1	X	X	X	X
Schnee:						
Tage mit geschlossener Schneedecke	Tage	17	X	X	X	X
maximale Schneehöhe	cm	13	X	10.	X	X
Wind						
Höchste Windgeschwindigkeit	m/sec	15,6	X	03.	X	X
Höchste Windgeschwindigkeit	km/h	56,3	X	X	X	X
Höchste Windgeschwindigkeit	Knoten	30	X	X	X	X
übrige Werte						
Sonnenschein	Stunden		x	X	#DIV/0!	0
Mittel rel. Luftfeuchtigkeit	%	88,7	X	X	X	X
Mittel Luftdruck	hPa	1006,8	X	X	X	X

Witterungsbericht:

Im Zeitraum vom 08. bis 10. Januar kam es in Nordwestdeutschland (Ostfreiland) zu erheblichen Schneeverwehungen von über 50 cm. Am 10.01. wurden lokal Schneewehen mit Höhen bis zu 2 m beobachtet. Eine vergleichbare Wetterlage hatte es zuletzt vor 47 Jahren im Winter 1978/79 gegeben. Es handelte sich nicht um eine katastrophale, jedoch um eine außergewöhnliche bzw. seltene Wetterlage. Starker Ostwind der Stärke Bft 6–8 in Verbindung mit anhaltendem Schneefall führte zu den Verwehungen. Durch die frühe Warnung vor der Wetterlage, waren auch nicht so viele Personen unterwegs.

Meßort: 26409 Wittmund
Ortsteil: Abens

Private Wetterstation:
Wittmund - Abens

Stationshöhe: 3 m ü. NN
Straße: Abenser Hammrich

Monat : 1 Jahr: 2026

Datum	Temperatur °C					Temp. Abw.	Feuchte Mittel (%)	Luftdruck Mittel (hPa)	Niederschlag		Wind km/h			Solar Max Watt/qm
	Max	Min	Mittel	Max Zeit	Min Zeit				Summe mm	ET mm	Mittel	Max	Zeit	
01.01.26	5,1	2,4	3,7	14:00	21:45	0,5	89	996,4	8,4	0,2	13,4	51,5	9:30	204
02.01.26	4,6	0,2	2,4	13:15	18:15	-0,8	84	990,5	5,2	0,2	11,9	53,1	15:30	214
03.01.26	2,8	-1,7	0,1	18:15	23:45	-3,1	88	997,2	8,7	0,1	6,4	56,3	17:45	297
04.01.26	0,9	-3,9	-0,8	21:00	3:45	-4,0	91	1003,6	1,0	0,2	3,8	22,5	0:30	197
05.01.26	-0,1	-2,7	-1,2	9:15	9:15	-4,4	91	1008,3	0,0	0,1	3,7	24,1	1:00	163
06.01.26	0,2	-3,4	-1,3	8:15	3:15	-4,5	91	1012,4	0,1	0,2	2,7	22,5	0:30	302
07.01.26	-0,7	-2,2	-1,2	10:30	1:00	-4,4	91	1005,5	4,2	0,1	11,7	38,6	12:00	74
08.01.26	2,1	-0,7	0,7	8:45	10:15	-2,5	93	1003,0	1,0	0,1	4,2	24,1	1:00	91
09.01.26	0,2	-4,4	-2,2	8:15	19:45	-5,4	92	994,6	10,0	0,2	19,5	56,3	17:45	244
10.01.26	-0,4	-6,4	-2,3	10:15	23:45	-5,5	84	1013,6	0,0	0,2	9,9	49,9	10:30	200
11.01.26	-2,8	-12,7	-7,7	7:30	9:00	-10,9	89	1023,5	1,0	0,2	2,6	27,4	0:15	153
12.01.26	3,3	-3,1	0,5	0:45	8:15	-2,7	91	1008,7	3,9	0,1	8,2	30,6	4:30	58
13.01.26	7,3	3,0	5,3	22:15	19:00	2,1	95	1007,6	5,4	0,2	5,2	25,7	1:45	102
14.01.26	7,1	0,6	4,3	20:15	20:30	1,1	92	1011,0	6,6	0,2	3,0	20,9	12:15	264
15.01.26	8,9	0,3	6,2	14:00	18:45	3,0	93	1009,2	1,6	0,1	6,1	25,7	1:45	100
16.01.26	10,1	5,6	7,7	7:30	11:00	4,5	86	1011,7	1,8	0,3	6,4	30,6	4:30	200
17.01.26	8,1	1,4	5,0	20:30	23:30	1,8	90	1020,6	0,2	0,3	6,7	25,7	1:45	190
18.01.26	3,4	2,0	2,6	0:30	16:30	-0,6	89	1022,9	0,0	0,1	8,8	30,6	4:30	53
19.01.26	3,8	-1,8	0,3	0:00	7:30	-2,9	88	1020,4	0,0	0,2	3,8	19,3	22:00	220
20.01.26	3,8	-2,2	-0,3	0:00	1:00	-3,5	88	1018,5	0,0	0,3	3,2	17,7	9:15	236
21.01.26	1,3	-2,1	-0,8	3:00	1:30	-4,0	86	1007,1	0,0	0,3	7,3	24,1	1:00	174
22.01.26	0,6	-3,3	-2,0	20:15	8:45	-5,2	82	1001,8	0,0	0,4	10,3	32,2	0:45	218
23.01.26	-1,3	-3,6	-2,4	21:45	4:30	-5,6	82	1000,7	0,0	0,3	17,0	49,9	10:30	132
24.01.26	-1,9	-3,7	-2,7	1:30	18:00	-5,9	86	1005,5	0,4	0,2	14,5	45,1	5:45	97
25.01.26	-0,5	-2,3	-1,4	13:30	0:30	-4,6	88	1003,2	0,0	0,2	11,4	37,0	2:00	90
26.01.26	1,2	-1,2	-0,1	17:30	11:00	-3,3	91	1001,8	3,8	0,3	11,9	32,2	0:45	142
27.01.26	0,5	-1,2	-0,3	18:15	11:00	-3,5	90	1000,9	0,6	0,3	12,0	38,6	12:00	128
28.01.26	0,7	-1,1	0,0	21:30	10:45	-3,2	88	999,6	0,4	0,2	12,1	33,8	2:30	83
29.01.26	0,6	-1,2	0,0	20:15	11:00	-3,2	86	1003,1	1,2	0,2	10,8	30,6	4:30	139
30.01.26	-0,9	-2,6	-1,7	11:30	2:45	-4,9	89	1002,1	0,0	0,3	14,6	40,2	3:00	202
31.01.26	0,3	-2,0	-0,6	7:30	0:15	-3,8	89	1005,8	0,3	0,4	16,4	43,5	7:45	171

1. Dek.	5,1	-6,4	-0,2				89,3	1002,5	38,6	1,6		56,3	302,0
2. Dek.	10,1	-12,7	2,4				90,1	1015,4	20,5	2,0		30,6	264,0
3. Dek.	1,3	-3,7	-1,1				86,9	1002,9	6,7	2,9		49,9	218,0

Summen / Mittel / Abweichungen:

Monatsmittel Temp.	:	0,3	Abw.:	-2,9									
Max Tagesmittel	:	7,7	am	16.	Min Tagesmittel	-7,7	am	11.					
Temperaturmaximum	:	10,1	am	16.	Mittel Max Temp.	2,2							
Temperaturminimum	:	-12,7	am	11.	Mittel Min Temp.	-1,7							
Summe Verdunstung	:	6,5											
Gesamt Niederschlag	:	65,8	=	85%	Max. Niederschlag	10,0	am	09.					
Max Solarstrahlung	:	302,0 W/qm	=	06.	Max UV Index	0,8	am	30.					
Mittel Luftdruck	:	1006,8											
Max Luftdruck	:	1026,3	am	11.	Min Luftdruck	987,3	am	02.					
Mittel Luftfeuchte	:	88,7											
Max Luftfeuchte	:	95,4	am	14.	Min Luftfeuchte	62,5	am	02.					
Max Wind km/h	:	56,3	am	03.	entspricht Windstärke :	7	Bft.						
Sommertage (Max Tx > 25).....					0	Windstärketage 6	(> 37 Km/h)					11	
Heiße Tage (Max Tx > 30)					0	Windstärketage 8	(> 62 Km/h)					0	
Frosttage (Min Tn < 0)					23	Windstärketage 10	(> 88 Km/h)					0	
Eistage (Max Tx < 0)					8								
Tage mit Niederschlag					21	Tage mit Niederschlag > 1 mm							15

Meßort: 26409 Wittmund
 Ortsteil: Abens

Private Wetterstation:
 Wittmund - Abens

Stationshöhe: 3 m ü. NN
 Straße: Abenser Hammrich

Monat: 1 2026

UV	Luftdruck		Luftfeuchte		RR	Hellmann	Schnee	Schnee Regen	Schnee cm	Bemerkungen	Tag
Max Index	Max hPa	Min hPa	Max %	Min %	Max Rate	mm					
0,0	1011,1	989,0	92	86	11,8	8,8		0			01.
0,0	996,3	987,3	90	63	4,6	4,8		x	0		02.
0,0	1001,7	994,9	92	67	0,8	8,7	x		3		03.
0,0	1006,4	1001,6	93	86	1152,0	1,0	x		8		04.
0,0	1011,0	1006,2	92	89	0,0	0,0	0		5		05.
0,6	1014,1	1010,8	93	89	0,0	0,1	x		3		06.
0,0	1011,8	1001,8	92	89	0,0	4,2	x		3		07.
0,0	1004,4	1000,0	94	92	256,0	1,0	x		6	Schneeverwehungen	08.
0,6	1000,2	991,7	94	87	0,0	10,0	x		3	Schneeverwehungen > 50 cm	09.
0,6	1024,3	1000,1	88	78	0,0	0,0			13	Schneeverwehungen > 50 cm	10.
0,6	1026,3	1016,8	92	85	0,0	1,0		x	13		11.
0,0	1016,8	1005,8	94	84	4,6	3,9			12	Tauwetter	12.
0,0	1009,6	1005,7	95	94	2,4	11,4			3		13.
0,6	1014,6	1005,7	95	84	2,6	0,6					14.
0,0	1013,3	1007,1	94	88	11,4	1,8					15.
0,5	1017,9	1005,6	92	82	1,8	2,4					16.
0,6	1024,2	1017,8	94	84	0,2	0,1					17.
0,0	1024,4	1021,3	91	87	0,0	0,0					18.
0,6	1021,4	1019,5	91	78	0,0	0,0					19.
0,7	1020,9	1013,4	92	79	0,0	0,0					20.
0,6	1013,4	1003,2	89	81	0,0	0,0					21.
0,6	1003,2	999,8	88	73	0,0	0,0					22.
0,5	1003,7	999,0	87	78	0,0	0,0					23.
0,0	1006,6	1003,6	90	81	0,0	0,4	x				24.
0,0	1006,0	1001,2	90	86	0,0	0,0			1		25.
0,6	1004,8	999,7	93	89	0,2	4,4	x				26.
0,6	1005,1	997,4	92	87	0,2	0,0	x		4		27.
0,0	1002,1	997,5	91	84	0,2	0,3	x		3		28.
0,5	1003,8	1002,0	90	83	0,0	1,2	x		3		29.
0,8	1003,4	1001,2	91	86	0,0	0,0			3		30.
0,7	1010,2	1002,0	90	85	0,0	0,3	x		3		31.

0,6 1024,3 987,3 ## ### 1152,0 38,6
 0,7 1026,3 1005,6 ## ### 11,4 21,2
 0,8 1013,4 997,4 ## ### 0,2 6,6

Langjährige Werte seit 1955	
Temperatur	Niederschlag
kältester Monat	nassester Monat :
wärmster Monat	trockenster Monat :
kälteste Nacht	nässester Tag :
wärmster Tag	höchste Schneedecke:
Max Sonne	Min Sonne :

Wetter-Monatsdiagramm:

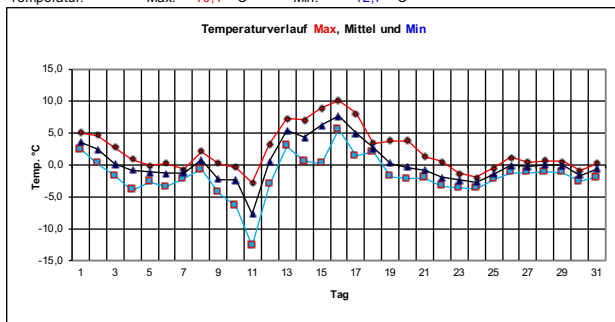
Wittmund - Abens

Januar

2026




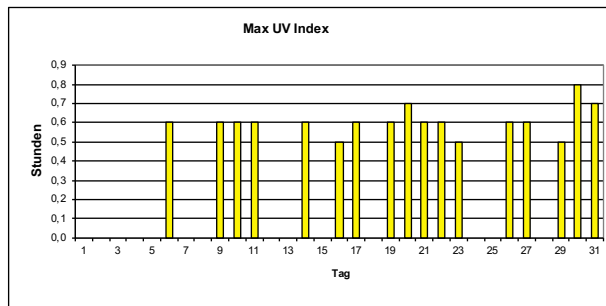
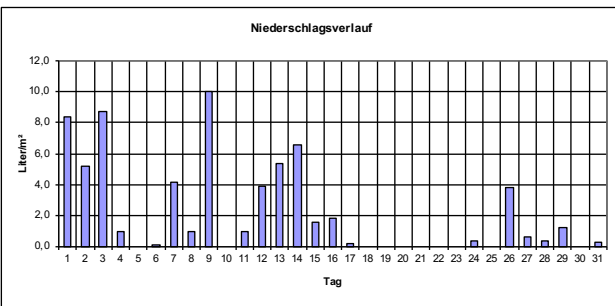
Temperatur: Max: 10,1 °C Min: -12,7 °C



Monatswerte

(mit Abweichung/Prozent vom langjährigen Mittelwert*)
 * Mittelwerte der Jahre 1971-2000

Mittel Temperatur:	0,3 °C	Abweichung:	-2,9 K
Max Solar	302,0 h	Max UV	1 %
Niederschlagshöhe:	65,8 Liter/m²	entspricht:	85 %
Tage mit Bodenfrost:	0	Tage mit Frost:	23
Tage mit Gewitter:	###	Tage mit Dauerfrost:	8
Tage mit Sturm:	0	Sommertage (>25°C):	0
Tage mit Schneedecke:	17	Heißetage (>30°C):	0
Tage mit Nebel:	###	mittleres Maximum:	2,2 °C
Tage mit Niederschlag:	21	mittleres Minimum:	-1,7 °C
Höchste Windböe :	56 Km/h	entspricht Windstärke:	7 Bft. am: 03.
Mittel Luftdruck :	1007 hPa	Mittel Luftfeuchte :	89 %



Monat : Januar 2026

