

Wetterdaten von Wittmund - Abens

Meßort: Abenser Hamrlich 16, 26409 Wittmund

Internet: <https://www.abens-wetter.de>

Höhe 3 m ü. NHN

ReH-Stations-Nr.: 1021

Monat : Dezember

Jahr: 2025

Parameter	Angaben in	Wert	Abweichungen	Tag	Prozent	Normal
Temperatur:						
Monatsmittel	°C	5,4	1,3	X	X	4,1
absolutes Maximum	°C	12,4	X	10.	X	X
mittleres Maximum	°C	7,3	x	X	X	0,0
absolutes Minimum	°C	-5,5	x	26.	X	X
mittleres Minimum	°C	2,9	x	X	X	0,0
absolutes Minimum am Boden (5 cm)	°C		X	00.	X	X
Besondere Tage:						
heiße Tage max. >= 30°C	Tage	0	x	X	X	0
Sommertage max. >= 25°C	Tage	0	x	X	X	0
Bodenfrost min. 5 cm < 0°C	Tage		x	X	X	x
Frosttage min. < 0°C	Tage	7	x	X	X	0
Eistage max. < 0°C	Tage	1	x	X	X	0
Bewölkung:						
Monatsmittel	Achtel		X	X	X	X
heitere Tage (Tagesdurchs. < 1,6/8)	Tage		X	X	X	X
trübe Tage (Tagesdurchs. > 6,4/8)	Tage		X	X	X	X
Zahl der Tage mit						
Regen >= 0,1 mm	Tage	13	X	X	X	X
Schneefall >= 0,1 mm	Tage	0	X	X	X	X
Schnee/Regen gemischt >= 0,1mm	Tage	0	X	X	X	X
Gewitter	Tage		X	X	X	X
Nebel	Tage		X	X	X	X
Wind >= 6 Bft	Tage	4	X	X	X	X
Sturm >= 8 Bft	Tage	0	X	X	X	X
Niederschlag:						
Monatsniederschlag	mm	26,8	-57,3	X	32	84,1
Tageshöchstniederschlag	mm	12,6	X	07.	X	X
Tage mit >= 0,1 mm	Tage	13	X	X	X	X
Tage mit >= 1,0 mm	Tage	4	X	X	X	X
Tage mit >= 5,0 mm	Tage	2	X	X	X	X
Tage mit >= 10,0 mm	Tage	1	X	X	X	X
Schnee:						
Tage mit geschlossener Schneedecke	Tage	0	X	X	X	X
maximale Schneehöhe	cm	0	X	#NV	X	X
Wind						
Höchste Windgeschwindigkeit	m/sec	13,0	X	08.	X	X
Höchste Windgeschwindigkeit	km/h	46,7	X	X	X	X
Höchste Windgeschwindigkeit	Knoten	25	X	X	X	X
übrige Werte						
Sonnenschein	Stunden		x	X	#DIV/0!	0
Mittel rel. Luftfeuchtigkeit	%	87,2	X	X	X	X
Mittel Luftdruck	hPa	1018,3	X	X	X	X

Witterungsbericht:

Meßort: 26409 Wittmund
Ortsteil: Abens

Private Wetterstation:
Wittmund - Abens

Stationshöhe: 3 m ü. NN
Straße: Abenser Hammrich

Monat : 12 Jahr: 2025

Datum	Temperatur °C					Temp. Abw.	Feuchte Mittel (%)	Luftdruck Mittel (hPa)	Niederschlag		Wind km/h			Solar Max Watt/qm
	Max	Min	Mittel	Max Zeit	Min Zeit				Summe mm	ET mm	Mittel	Max	Zeit	
01.12.25	6,8	2,4	4,7	20:00	3:00	0,6	84	1011,7	0,0	0,2	10,9	43,5	20:00	105
02.12.25	6,7	5,9	6,4	22:00	13:30	2,3	77	1008,5	0,0	0,2	8,2	37,0	22:15	65
03.12.25	7,8	5,3	6,6	14:30	12:30	2,5	89	1011,8	0,0	0,1	2,3	14,5	4:30	72
04.12.25	6,7	2,9	5,8	22:00	1:45	1,7	92	1008,4	0,6	0,1	3,8	20,9	8:45	83
05.12.25	4,6	-0,3	2,6	22:00	5:00	-1,6	92	1010,1	0,0	0,1	3,1	14,5	4:30	98
06.12.25	8,6	3,3	5,5	23:30	0:45	1,4	91	1003,2	1,2	0,1	7,0	35,4	13:45	72
07.12.25	10,1	8,6	9,1	23:45	0:00	5,0	92	1004,0	12,6	0,1	4,7	30,6	11:30	93
08.12.25	12,2	8,5	10,8	18:30	23:45	6,7	89	1007,6	0,8	0,1	6,4	46,7	2:45	149
09.12.25	12,3	10,9	11,9	21:15	1:00	7,8	90	1010,3	3,0	0,1	7,3	33,8	13:15	86
10.12.25	12,4	9,4	11,4	13:45	13:00	7,3	86	1013,7	0,2	0,2	5,4	40,2	14:45	209
11.12.25	9,7	4,4	8,1	22:30	21:30	4,0	88	1020,3	0,0	0,2	4,8	29,0	11:15	172
12.12.25	8,0	4,1	5,9	23:30	22:15	1,8	91	1021,8	0,2	0,1	3,2	20,9	8:45	151
13.12.25	9,6	3,8	7,6	13:00	10:30	3,5	91	1025,0	0,4	0,2	3,8	27,4	9:30	206
14.12.25	7,6	3,7	5,8	17:00	22:45	1,7	91	1021,5	0,2	0,2	6,4	33,8	13:15	183
15.12.25	8,0	3,6	5,9	23:30	0:00	1,8	88	1013,6	0,0	0,2	5,4	30,6	11:30	199
16.12.25	10,5	4,1	6,6	13:15	22:15	2,5	86	1013,1	0,0	0,2	2,8	17,7	5:15	202
17.12.25	8,1	4,3	6,7	21:30	11:00	2,6	89	1015,5	0,0	0,1	1,9	16,1	4:00	79
18.12.25	10,8	5,9	8,3	4:00	13:30	4,2	86	1013,5	0,0	0,2	10,4	38,6	18:30	130
19.12.25	11,9	4,4	9,5	15:00	21:30	5,4	86	1014,2	0,8	0,1	6,6	35,4	13:45	91
20.12.25	4,5	2,7	3,4	23:45	2:15	-0,7	93	1018,2	0,4	0,1	3,1	17,7	5:15	102
21.12.25	7,4	4,3	6,2	17:15	11:00	2,1	92	1015,6	0,0	0,2	10,5	30,6	11:30	120
22.12.25	6,2	2,9	4,8	13:30	1:45	0,7	89	1016,4	0,0	0,1	13,3	35,4	13:45	67
23.12.25	2,9	0,2	1,7	2:00	3:30	-2,4	88	1025,1	0,0	0,1	9,6	35,4	13:45	21
24.12.25	2,9	-1,3	1,3	2:00	23:45	-2,8	83	1036,7	0,0	0,2	11,0	37,0	22:15	232
25.12.25	-0,6	-4,8	-2,5	23:00	23:30	-6,6	77	1037,1	0,0	0,2	6,6	30,6	11:30	174
26.12.25	1,4	-5,5	-2,5	1:45	6:30	-6,6	78	1035,6	0,0	0,2	2,4	16,1	4:00	176
27.12.25	7,3	-0,2	3,6	12:15	4:30	-0,5	90	1033,6	0,0	0,2	3,7	20,9	8:45	232
28.12.25	2,5	-3,2	-0,3	8:45	19:45	-4,4	92	1031,8	0,0	0,1	1,9	16,1	4:00	98
29.12.25	7,4	1,3	5,6	17:15	1:30	1,5	84	1023,7	0,2	0,2	8,4	33,8	13:15	116
30.12.25	4,9	-1,2	2,6	21:15	12:45	-1,5	73	1027,4	0,0	0,2	4,3	22,5	9:00	181
31.12.25	6,8	0,9	4,6	20:00	8:45	0,5	90	1018,6	6,2	0,1	9,8	37,0	22:15	86

1. Dek.	12,4	-0,3	7,5		88,1	1008,9	18,4	1,5		46,7	209,0
2. Dek.	11,9	2,7	6,8		88,9	1017,7	2,0	1,6		38,6	206,0
3. Dek.	7,4	-5,5	2,3		85,0	1027,4	6,4	1,6		37,0	232,0

Summen / Mittel / Abweichungen:

Monatsmittel Temp.	:	5,4	Abw.:	1,3							
Max Tagesmittel	:	11,9	am	09.	Min Tagesmittel	-2,5	am	25.			
Temperaturmaximum	:	12,4	am	10.	Mittel Max Temp.	7,3					
Temperaturminimum	:	-5,5	am	26.	Mittel Min Temp.	2,9					
Summe Verdunstung	:	4,7									
Gesamt Niederschlag	:	26,8	=	32%	Max. Niederschlag	12,6	am	07.			
Max Solarstrahlung	:	232,0 W/qm	=	24.	Max UV Index	0,5	am	08.			
Mittel Luftdruck	:	1018,3									
Max Luftdruck	:	1038,7	am	24.	Min Luftdruck	999,4	am	08.			
Mittel Luftfeuchte	:	87,2									
Max Luftfeuchte	:	94,5	am	29.	Min Luftfeuchte	56,7	am	26.			
Max Wind km/h	:	46,7	am	08.	entspricht Windstärke :		6	Bft.			

Sommertage (Max Tx > 25).....	0	Windstärketage 6(> 37 Km/h)	4
Heiße Tage (Max Tx > 30)	0	Windstärketage 8(> 62 Km/h)	0
Frosttage (Min Tn < 0)	7	Windstärketage 10(> 88 Km/h)	0
Eistage (Max Tx < 0)	1		
Tage mit Niederschlag	13	Tage mit Niederschlag > 1 mm	4

Meßort: 26409 Wittmund
 Ortsteil: Abens

Private Wetterstation:
 Wittmund - Abens

Stationshöhe: 3 m ü. NN
 Straße: Abenser Hammrich

Monat: 12 2025

UV	Luftdruck		Luftfeuchte		RR	Hellmann	Schnee	Schnee Regen	Schnee cm	Bemerkungen	Tag
Max Index	Max hPa	Min hPa	Max %	Min %	Max Rate	mm					
0,0	1014,3	1007,6	93	70	0,0	0,1					01.
0,0	1012,0	1005,7	87	62	0,0	0,0					02.
0,0	1012,5	1011,2	92	87	0,0	0,5					03.
0,0	1011,5	1006,5	93	91	0,2	0,2					04.
0,0	1011,5	1007,3	93	91	0,0	0,1					05.
0,0	1009,1	1001,1	93	85	1,6	3,8					06.
0,0	1007,0	999,6	94	89	8,0	7,2					07.
0,5	1011,6	999,4	94	86	1,0	0,2					08.
0,0	1012,2	1007,7	93	83	3,8	2,9					09.
0,5	1019,0	1008,2	88	82	0,2	0,0					10.
0,0	1021,9	1018,8	91	85	0,0	0,0					11.
0,0	1023,1	1020,9	93	87	0,2	0,4					12.
0,0	1026,7	1022,9	93	87	0,2	0,2					13.
0,5	1025,8	1017,0	94	87	0,2	0,0					14.
0,5	1017,0	1012,0	91	83	0,0	0,0					15.
0,5	1014,3	1012,2	92	76	0,0	0,0					16.
0,0	1017,5	1013,2	93	83	0,0	0,1					17.
0,0	1016,7	1009,6	93	78	0,0	0,2					18.
0,0	1018,6	1009,4	92	76	0,2	0,1					19.
0,0	1019,3	1016,4	94	90	0,2	0,1					20.
0,0	1016,5	1015,1	94	89	0,0	0,0					21.
0,0	1019,8	1014,8	91	88	0,0	0,0					22.
0,0	1032,8	1019,7	91	82	0,0	0,0					23.
0,0	1038,7	1032,7	90	75	0,0	0,0					24.
0,0	1038,7	1035,3	86	65	0,0	0,0					25.
0,5	1037,3	1034,2	91	57	0,0	0,0					26.
0,5	1036,8	1031,5	94	82	0,0	0,0					27.
0,0	1034,1	1027,4	94	88	0,0	0,1					28.
0,0	1027,4	1021,7	95	69	0,2	0,5					29.
0,5	1029,1	1024,3	86	62	0,0	0,1					30.
0,0	1026,7	1011,1	92	84	16,0	5,8					31.

0,5 1019,0 999,4 94 62 8,0 15,0
 0,5 1026,7 1009,4 94 76 0,2 1,1
 0,5 1038,7 1011,1 95 57 16,0 6,5

Langjährige Werte seit 1955	
Temperatur	Niederschlaag
kältester Monat	nassester Monat :
wärmster Monat	trockenster Monat :
kälteste Nacht	nässester Tag :
wärmster Tag	höchste Schneedecke:
Max Sonne	Min Sonne :

Wetter-Monatsdiagramm:

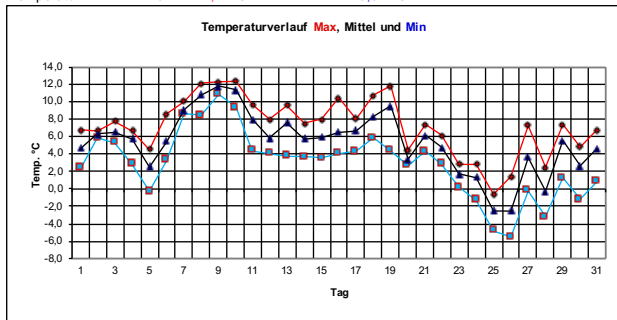
Wittmund - Abens

Dezember

2025



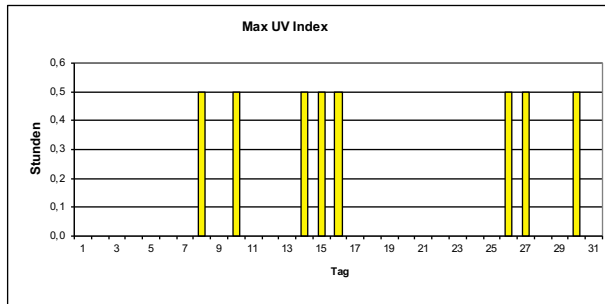
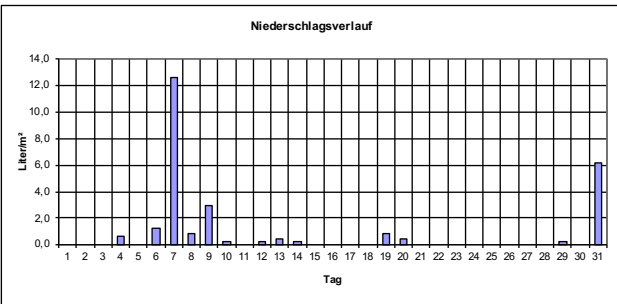
Temperatur: Max: 12,4 °C Min: -5,5 °C



Monatswerte

(mit Abweichung/Prozent vom langjährigen Mittelwert*)
 * Mittelwerte der Jahre 1971-2000

Mittel Temperatur:	5,4 °C	Abweichung:	1,3 K
Max Solar	232,0 h	Max UV	1 %
Niederschlagshöhe:	26,8 Liter/m²	entspricht:	32 %
Tage mit Bodenfrost:	0	Tage mit Frost:	7
Tage mit Gewitter:	###	Tage mit Dauerfrost:	1
Tage mit Sturm:	0	Sommertage (>25°C):	0
Tage mit Schneedecke:	0	Heißetage (>30°C):	0
Tage mit Nebel:	###	mittleres Maximum:	7,3 °C
Tage mit Niederschlag:	13	mittleres Minimum:	2,9 °C
Höchste Windböe :	47 Km/h	entspricht Windstärke:	6 Bft. am: 08.
Mittel Luftdruck :	1018 hPa	Mittel Luftfeuchte :	87 %



Monat: Dezember 2025

